

УЛОВНЫЕ ОБОЗНАЧЕНИЯ

Наименование	Обозначение
Наличие ЗУ (посвоенная отбора земли)	— 8/49/1
Ориентирный отбор земли (отбрасываемый участок)	— 4701/49/1
Земельный участок (участки)	— 63.31.04.0304.236
Кодированные объекты	— 63.31.04.0304
Предупреждающие знаки	(Круглые знаки с белым фоном и черным текстом)
Ориентирные знаки	(Квадратные знаки с белым фоном и черным текстом)
Трасса непереносимого трубопровода (непротруемый)	— (тонкая черная линия)
Трасса (переносимый) ВП 10 кВ	— (красная линия)
номер и координаты подпорной точки ЗУ	3 • X: 487045.979 Y: 224130.35

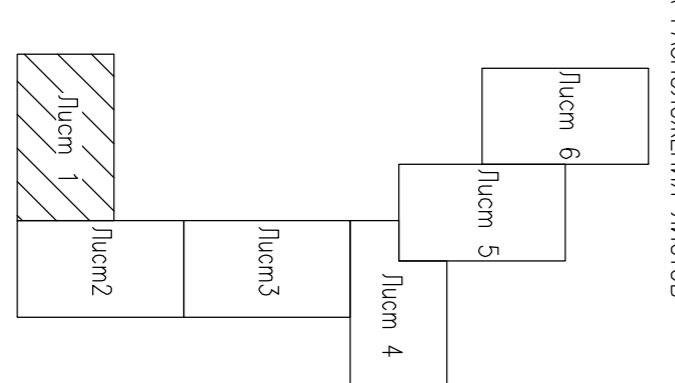


ТАБЛИЦА ЭКСПЛИЦИТИИ ДЛЯ ПРИНЦИПА И ЭКСПЛИЦИТИИ ВНЕШНОГО АД. САМАРСКОЙ ОБЛАСТИ

Числр ЗУ	Наименование объекта	Кадровый план	Земельный кадастр	Площадь (кв. м)	Вид участка	Вещное право
8/49/1	Трасса проектируемой ВП 10кВ	63.31.04.0303	Мероп 000 Муниципальное предприятие "Саратовские коммунальные предприятия"	459	---	459
8/49/2	Трасса проектируемой ВП 10кВ	63.31.04.0303	Мероп 000 Муниципальное предприятие "Саратовские коммунальные предприятия"	467	---	467
8/49/3	Трасса проектируемой ВП 10кВ	63.31.04.0303	Мероп 000 Муниципальное предприятие "Саратовские коммунальные предприятия"	148	---	148
8/49/4	Трасса проектируемой ВП 10кВ	63.31.04.0303	Мероп 000 Муниципальное предприятие "Саратовские коммунальные предприятия"	143	---	143
11/49/1	Трасса проектируемой ВП 10кВ	63.31.04.0303	Мероп 000 Муниципальное предприятие "Саратовские коммунальные предприятия"	3516	---	3516
3/11/1	Трасса проектируемой ВП 10кВ	63.31.04.0303	Мероп 000 Муниципальное предприятие "Саратовские коммунальные предприятия"	19	---	19
9/49/1	Трасса проектируемой ВП 10кВ	63.31.04.0303	Мероп 000 Муниципальное предприятие "Саратовские коммунальные предприятия"	16	---	16
9/49/2	Трасса проектируемой ВП 10кВ	63.31.04.0301	Мероп 000 Муниципальное предприятие "Саратовские коммунальные предприятия"	2524	---	2524
3/11/2	Трасса проектируемой ВП 10кВ	63.31.04.0301	Мероп 000 Муниципальное предприятие "Саратовские коммунальные предприятия"	31	---	31
3/7/49/1	Трасса проектируемой ВП 10кВ	63.31.04.0301	Мероп 000 Муниципальное предприятие "Саратовские коммунальные предприятия"	10111	---	10111
4/49/1	Трасса проектируемой ВП 10кВ	63.31.04.0301	Мероп 000 Муниципальное предприятие "Саратовские коммунальные предприятия"	1698	---	1698
4/49/2	Трасса проектируемой ВП 10кВ	63.31.04.0301	Мероп 000 Муниципальное предприятие "Саратовские коммунальные предприятия"	30	---	30
3/11/3	Трасса проектируемой ВП 10кВ	63.31.04.0301	Мероп 000 Муниципальное предприятие "Саратовские коммунальные предприятия"	1649	---	1649
8/7/49/1	Трасса проектируемой ВП 10кВ	63.31.04.0302	Мероп 000 Муниципальное предприятие "Саратовские коммунальные предприятия"	556	---	556
3/11/4	Трасса проектируемой ВП 10кВ	63.31.04.0302	Мероп 000 Муниципальное предприятие "Саратовские коммунальные предприятия"	1032	---	1032
8/5/49/1	Трасса проектируемой ВП 10кВ	63.31.04.0302	Мероп 000 Муниципальное предприятие "Саратовские коммунальные предприятия"	156	---	156
8/5/49/2	Трасса проектируемой ВП 10кВ	63.31.04.0302	Мероп 000 Муниципальное предприятие "Саратовские коммунальные предприятия"	8428	---	8428
8/5/49/3	Трасса проектируемой ВП 10кВ	63.31.04.0302	Мероп 000 Муниципальное предприятие "Саратовские коммунальные предприятия"	5699	---	5699
8/5/49/4	Трасса проектируемой ВП 10кВ	63.31.04.0302	Мероп 000 Муниципальное предприятие "Саратовские коммунальные предприятия"	27970	---	27970
8/5/49/5	Трасса проектируемой ВП 10кВ	63.31.04.0302	Мероп 000 Муниципальное предприятие "Саратовские коммунальные предприятия"	1333	---	1333
8/5/49/6	Трасса проектируемой ВП 10кВ	63.31.04.0302	Мероп 000 Муниципальное предприятие "Саратовские коммунальные предприятия"	385	---	385
8/5/49/7	Трасса проектируемой ВП 10кВ	63.31.04.0302	Мероп 000 Муниципальное предприятие "Саратовские коммунальные предприятия"	4684	---	4684
8/5/49/8	Трасса проектируемого непереносимого трубопровода	63.31.04.0302	Мероп 000 Муниципальное предприятие "Саратовские коммунальные предприятия"	6530	---	6530
8/5/49/9	Трасса проектируемого непереносимого трубопровода	63.31.04.0302	Мероп 000 Муниципальное предприятие "Саратовские коммунальные предприятия"	4837	---	4837
8/5/49/10	Трасса проектируемой ВП 10кВ	63.31.04.0302	Мероп 000 Муниципальное предприятие "Саратовские коммунальные предприятия"	118	---	118
3/11/5	Трасса проектируемой ВП 10кВ	63.31.04.0302	Мероп 000 Муниципальное предприятие "Саратовские коммунальные предприятия"	22	---	22
3/11/6	Трасса проектируемой ВП 10кВ	63.31.04.0302	Мероп 000 Муниципальное предприятие "Саратовские коммунальные предприятия"	2129	---	2129
8/5/49/11	Трасса проектируемой ВП 10кВ	63.31.04.0302	Мероп 000 Муниципальное предприятие "Саратовские коммунальные предприятия"	38	---	38
8/5/49/12	Трасса проектируемого непереносимого трубопровода	63.31.04.0302	Мероп 000 Муниципальное предприятие "Саратовские коммунальные предприятия"	2535	---	2535
8/5/49/13	Трасса проектируемой ВП 10кВ	63.31.04.0302	Мероп 000 Муниципальное предприятие "Саратовские коммунальные предприятия"	1611	---	1611
8/5/49/14	Трасса проектируемой ВП 10кВ	63.31.04.0304	Мероп 000 Муниципальное предприятие "Саратовские коммунальные предприятия"	4821	---	4821
4/10/1/49/1	Трасса проектируемого непереносимого трубопровода	63.31.04.0302	Мероп 000 Муниципальное предприятие "Саратовские коммунальные предприятия"	86179	---	86179
3/11/6	Трасса проектируемой ВП 10кВ	63.31.04.0304	Мероп 000 Муниципальное предприятие "Саратовские коммунальные предприятия"	1093	---	1093
3/11/7	Трасса проектируемой ВП 10кВ	63.31.04.0304	Мероп 000 Муниципальное предприятие "Саратовские коммунальные предприятия"	2519	---	2519
4/10/8/49/1	Трасса проектируемого непереносимого трубопровода	63.31.04.0304	Мероп 000 Муниципальное предприятие "Саратовские коммунальные предприятия"	450	---	450
2/5/1/49/1	Трассирование опор	63.31.04.0304	Мероп 000 Муниципальное предприятие "Саратовские коммунальные предприятия"	192	---	192
2/5/1/49/2	Трассирование опор	63.31.04.0304	Мероп 000 Муниципальное предприятие "Саратовские коммунальные предприятия"	1106	---	1106
Итого:	В том числе:	Итого:	52034	171470	22564	52034
Итого:	Осаждение штыля по трассе проектируемого непереносимого трубопровода (1,0 км x 10 штыль)	Итого:	10	---	---	10
Итого:	Узна на месте опоры	Итого:	54	---	---	54
Итого:	Узна прилегающая	Итого:	41	---	---	41
Итого:	Итого: КИП	Итого:	14	---	---	14
Итого:	Узна заземления (век газопровода)	Итого:	120	---	---	120
Итого:	Узна заземления (век электропровода)	Итого:	620	---	---	620
Итого:	Итого: (130 км x 8 штыль)	Итого:	104	---	---	104
Итого:	Трассирование опор	Итого:	567	---	---	567
Итого:	Итого: (27,0 км x 21 штыль)	Итого:	1530	---	---	1530

Сараятскское сельское поселение

Подпись и дата	Инв.№ подл.	Взамен инв.№
Сараятскское сельское поселение	Сараятскское сельское поселение	Сараятскское сельское поселение

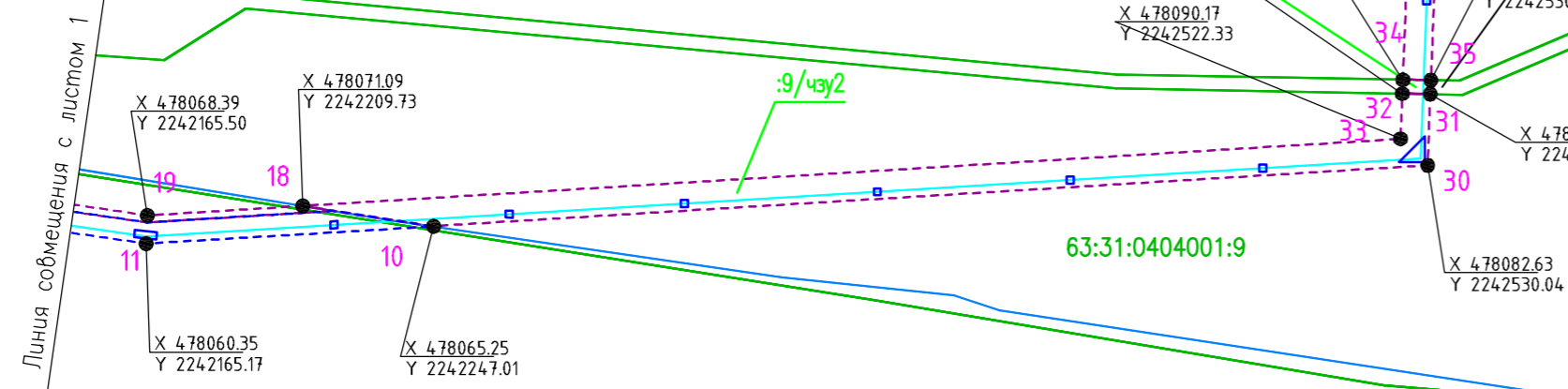
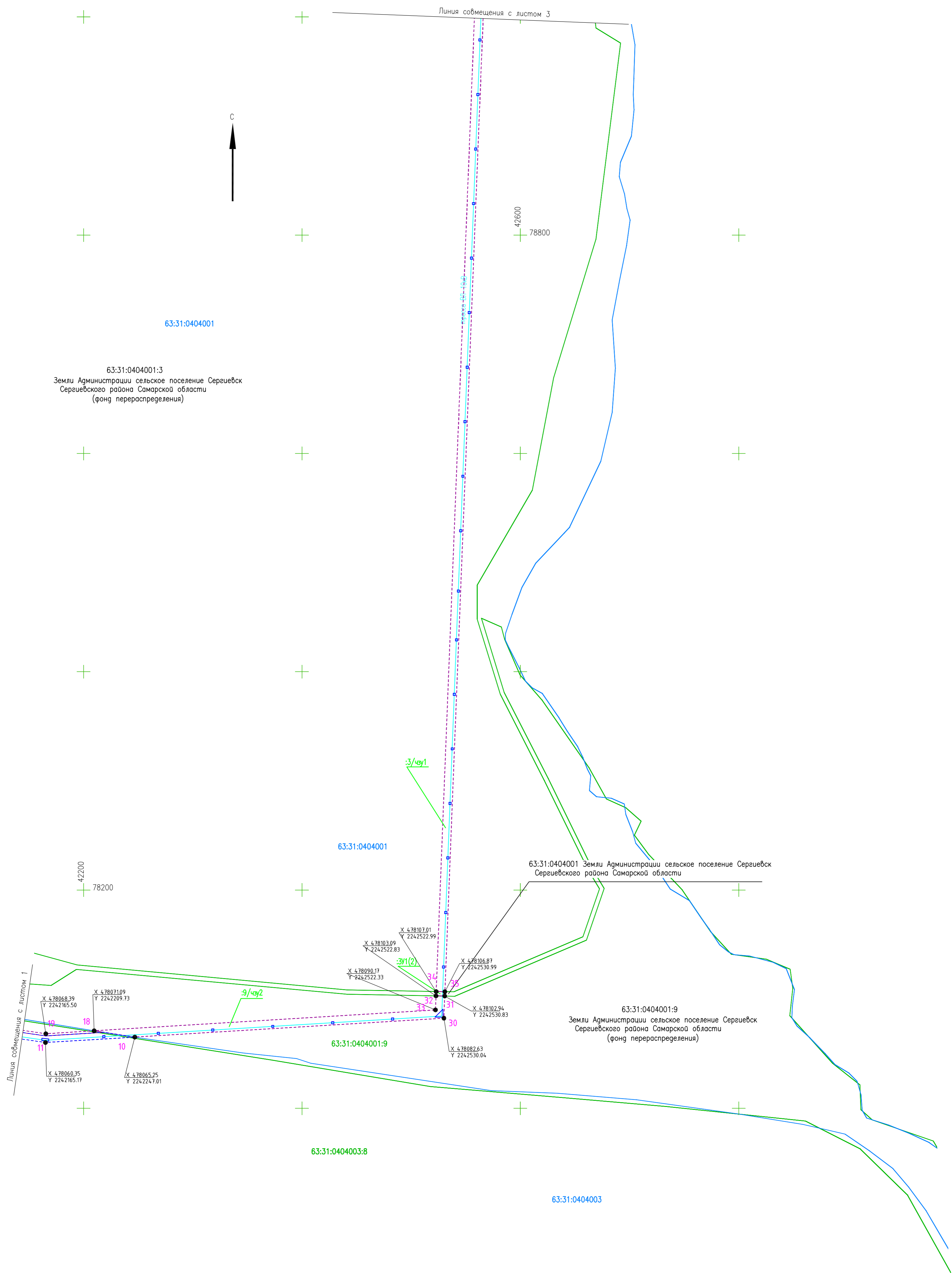
Согласовано

048/18-ПМТ-Том3

Обустройство Малодобского негашеного месторождения

Составитель	Инв.№	Лист	Листов
Проектировщик	03.19	ПМ	1
Инженер	03.19	ПМ	43

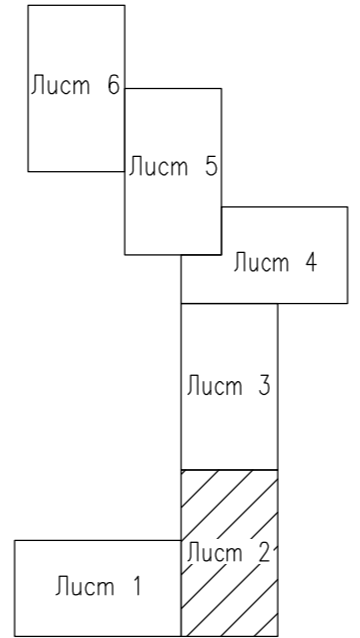
000 НПО "Нефтепродукт"



УСЛОВНЫЕ ОБОЗНАЧЕНИЯ

Обозначение	Наименование
	граница ЗУ (постоянный отвод земли)
	(временный отвод земли трассы трубопровода) (временный отвод земли трассы ВЛ 10 кВ)
	Земельные участки поставленные на кадастровый учет
	Кадастровые кварталы
	Трансформаторные, функциональные и одноступенчатые опоры ВЛ 10 кВ
	Опознавательные знаки узла задвижек, узла линейной арматуры
	трасса нефтесборного трубопровода (проектируемая)
	трасса (проектируемой) ВЛ 10 кВ
	номер и координаты поворотной точки ЗУ

СХЕМА РАСПОЛОЖЕНИЯ ЛИСТОВ

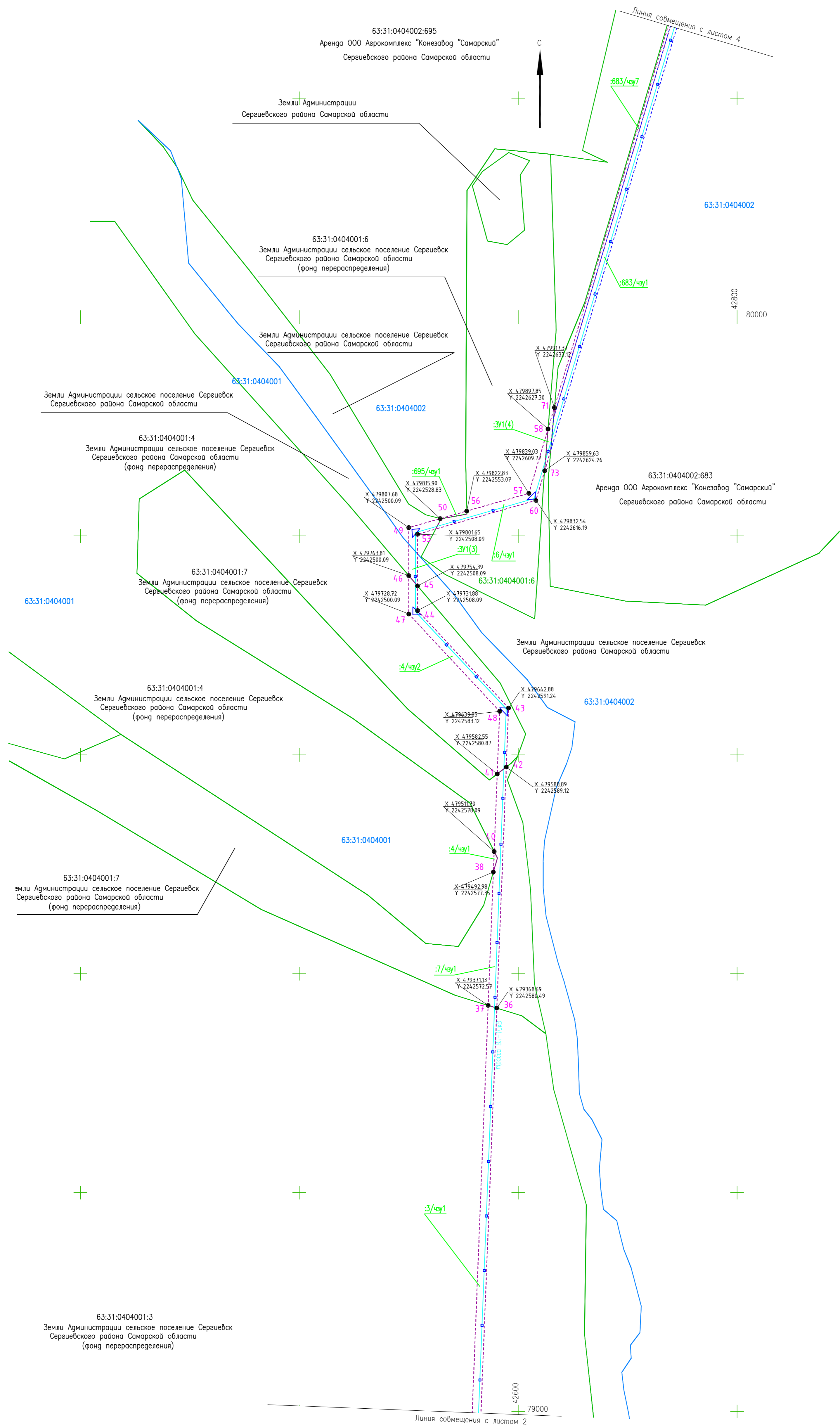


Сельское поселение Сергеевск Сергеевского района Самарской области		048/18-ПМТ-Том3		
		Обустройство Михайловского нефтяного месторождения		
Разработал	Мазурова	03.19	Заказчик АО «Самаринвестнефть»	Страница
Проверил	Уварова	03.19	ПД	Лист
Нач.отдела	Костылев	03.19	2	Листов
Гл. спец.земл.	Спорыш	03.19		
ГИП	Щаев	03.19		
			ООО НПФ "Нефретехпроект"	

1:2000

Формат А1

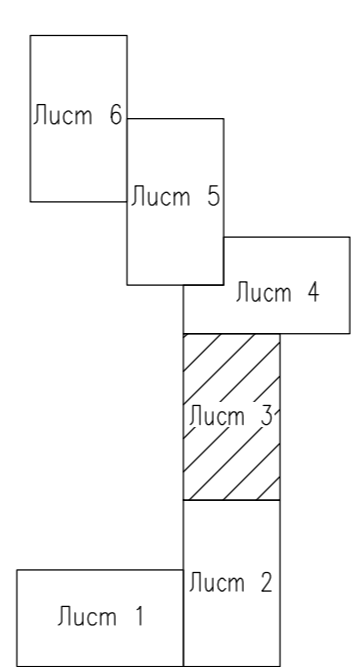
63:31:0404002:695
Аренда ООО Аэрокомплекс "Конезавод "Самарский"
Сергиевского района Самарской области



УСЛОВНЫЕ ОБОЗНАЧЕНИЯ

Обозначение	Наименование
	граница ЗУ (постоянный отвод земли)
	(временный отвод земли трассы трубопровода) (временный отвод земли трассы ВЛ 10 кВ)
	Земельные участки поставленные на кадастровый учет
	Кадастровые кварталы
	Трекционные, фидерные и одноствопные опоры ВЛ 10 кВ Опознавательные знаки узла задвижек, узла линейной арматуры
	трасса нефтесборного трубопровода (проектируемая)
	трасса (проектируемой) ВЛ 10 кВ
	номер и координаты поворотной точки ЗУ

СХЕМА РАСПОЛОЖЕНИЯ ЛИСТОВ



Сельское поселение Сергиевск Сергиевского района Самарской области		048/18-ПМТ-Том3				
		Обустройство Михайловского нефтяного месторождения				
Разработал	Мазарова	03.19	Заказчик АО «Самаринвестнефть»	Страница	Лист	Листов
Проверил	Уварова	03.19		ПД	3	
Нач. отдела	Костылев	03.19				
Гл. спец. земл.	Спорыш	03.19				
ГИП	Щевб	03.19				
		Чертеж межевания территории для размещения объекта		ООО НПФ "Нефтьтехпроект"		

1:2000

Формат А1